



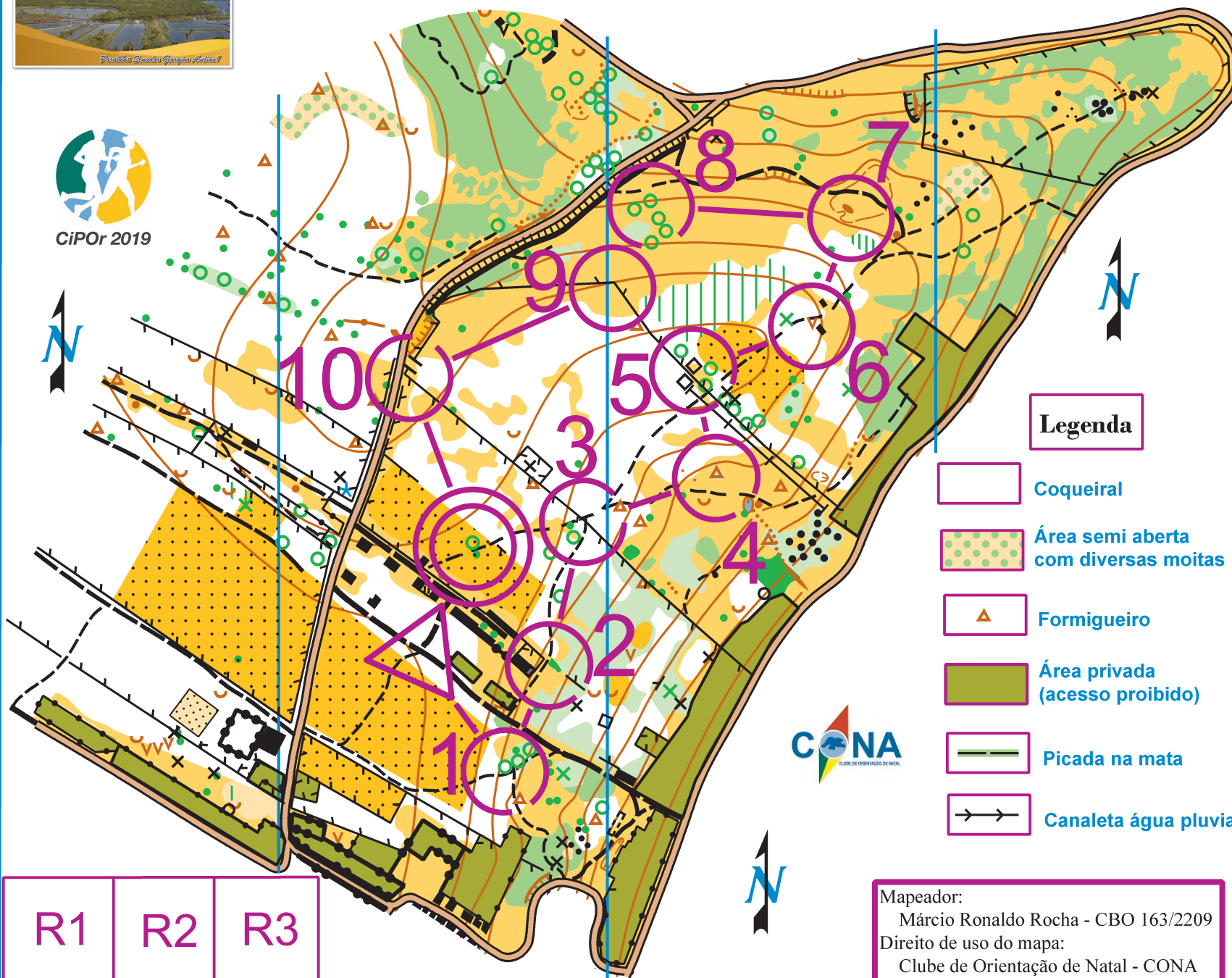
# I Etapa do IX Circuito Potiguar de Orientação

Etapa comemorativa aos 55 anos de emancipação política

Senador Georgino Avelino-RN, 31 de março de 2019



CiPOR 2019


































*Categoria*

**DN2**

Escala 1:5.000  
Equidistância 5 m

### Legenda

-  Coqueiral
-  Área semi aberta com diversas moitas
-  Formigueiro
-  Área privada (acesso proibido)
-  Picada na mata
-  Canaleta água pluvial

I Etapa CiPOR				
	DN2	1,5 km	45 m	
				
1	81			
2	85			
3	88			
4	93			
5	96			
6	100			
7	101			
8	105			
9	95			
10	110			
	170 m			

R1 R2 R3



Mapeador:  
Márcio Ronaldo Rocha - CBO 163/2209  
Direito de uso do mapa:  
Clube de Orientação de Natal - CONA

"REPRODUÇÃO PROIBIDA"

A posse do mapa não dá direito ao acesso e prática da Orientação. É necessário a autorizações dos proprietários e dos Mapeadores